

Légende

- Secteur visé
- Limite du périmètre d'urbanisation
- Lot
- Réseau routier du MTMDET
- Limite municipale

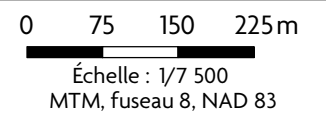
Règlement no.	Avis de motion	Entrée en vigueur	Code

Ce plan fait partie intégrante du règlement no. 2012-155-17-02.

Authentifié ce jour _____
 Maire _____
 Directrice générale _____

Ville de Stanstead
 Programme de revitalisation à l'égard
 des artères principales de Stanstead

Règlement 2012-155-17-02
Secteur de Beebe



Sources :
 MTMDET, © Gouvernement du Québec, 2016
 MRN, © Gouvernement du Québec, 2016
 © MRC de Memphrémagog, 2016



Décembre 2016

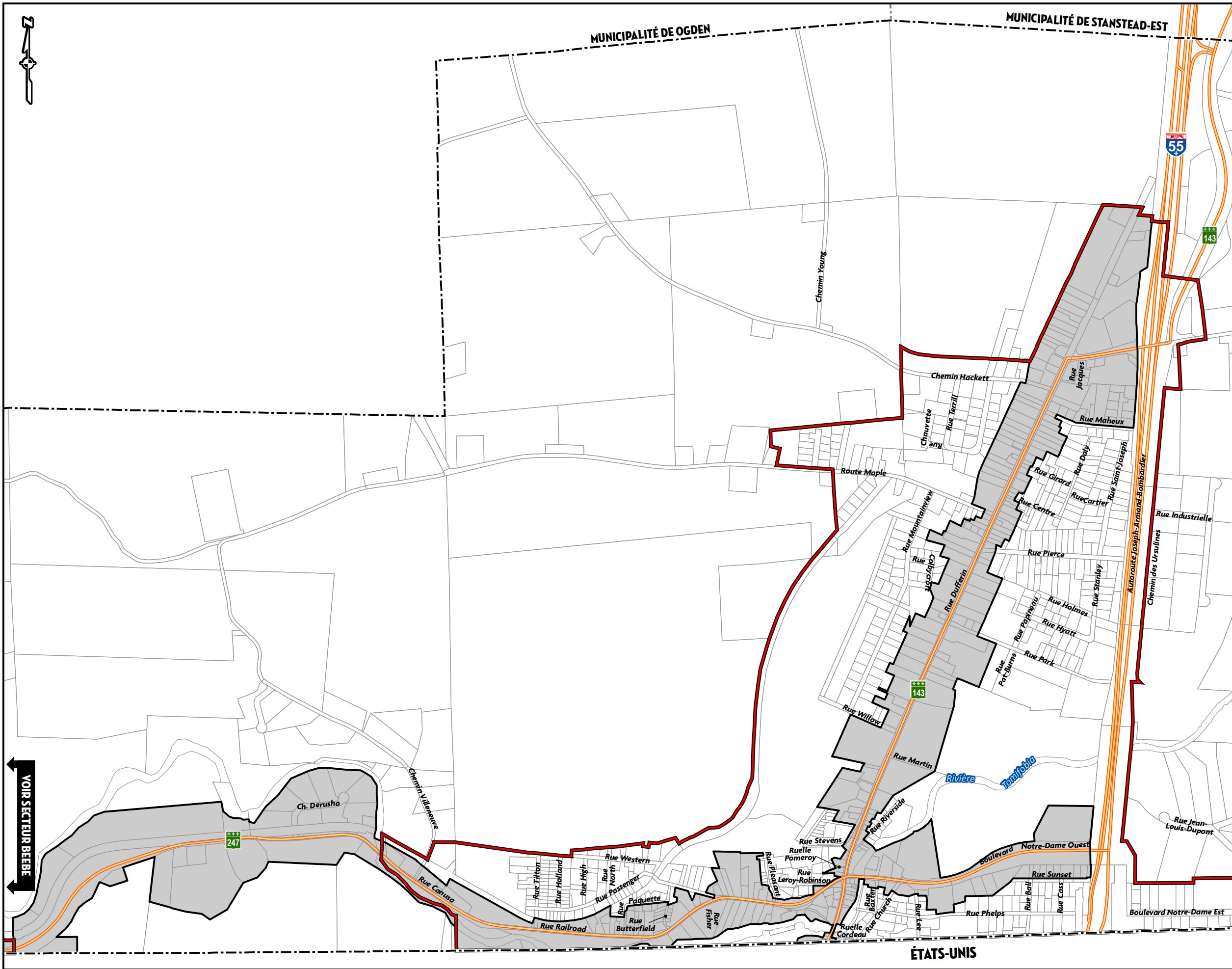
Conception par : Martin Auger, géogr.

Réalisé par : Martin Auger, géogr.

Approuvé par : Alexandre Dérageon, urbaniste

Dossier : SHE-00235606-A0 Fichier : STTV-00235606-U02.mxd

**VOIR SECTEUR
STANSTEAD-ROCK ISLAND**



Légende

- Secteur visé
- Limite du périmètre d'urbanisation
- Lot
- Réseau routier du MTMDET
- Limite municipale

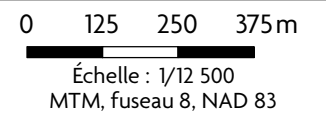
Règlement no.	Avis de motion	Entrée en vigueur	Code

Ce plan fait partie intégrante du règlement no.2012-155-17-02.

Authentifié ce jour _____
 Maire _____
 Directrice générale _____

Ville de Stanstead
 Programme de revitalisation à l'égard
 des artères principales de Stanstead

Règlement 2012-155-17-02
Secteur de Stanstead et de Rock Island



Sources :
 MTMDET, © Gouvernement du Québec, 2016
 MRN, © Gouvernement du Québec, 2016
 © MRC de Memphrémagog, 2016



Décembre 2016

Conception par : Martin Auger, géogr.

Réalisé par : Martin Auger, géogr.

Approuvé par : Alexandre Déraron, urbaniste

Dossier : SHE-00235606-A0 Fichier : STTV-00235606-U01.mxd